



Signal Projekt s. r. o.

Ing. Pavla Bohmová

Vídeňská 55

639 00 Brno

Naše značka: 187/TD-17

Vyřizuje linka: Vejvodová - 495 715 289

Dne: 2.2.2017

**Věc: Existence vodovod a kanalizace – zájmové území v k. ú. Blešno, Nepasice a Třebechovice pod Orebem**

Na základě Vaší žádosti Vám zasíláme informativní průběh stávajících vodovodních a kanalizačních řadů v našem provozu, tj. v provozování Královéhradecké provozní, a.s. ve šesti situacích v měřítku 1:2000 ve Vašem zájmovém území a jeho blízkosti.

Zeleně – vodovod, hnědě – kanalizace, slabě zeleně a hnědě – vodovodní a kanalizační přípojky (v majetku vlastníků nemovitostí, jejich zakres je orientační), modře – dešťová kanalizace – tuto Královéhradecká provozní, a. s. neprovozuje, modře u ATS – tento řad je v provozování Královéhradecké provozní, a.s., červeně – vyřazené části vodovodních a kanalizačních řadů, fialově – elektrický kabel v provozování Královéhradecké provozní, a. s..

Ve Vašem vyznačeném zájmovém území v k. ú. Blešno, Nepasice a Třebechovice pod Orebem se nacházejí stávající vodovodní řady a kanalizační řady pro veřejnou potřebu v našem provozu, tj. v provozování Královéhradecké provozní, a.s. (viz. přiložená situace). Je nutné jejich stávající polohu respektovat.

Upozorňujeme, že se zde také nacházejí stávající vodovodní a kanalizační přípojky. Tyto jsou v majetku vlastníků napojených nemovitostí. Jejich zakres je orientační. Náš archiv přípojek nemusí obsahovat trasy všech přípojek. Je nutné jejich stávající polohu respektovat.

V části obce Blešno a Nepasice není kanalizace v provozování Královéhradecké provozní, a. s..

Vaše vyznačené zájmové území v k. ú. Blešno, Nepasice a Třebechovice pod Orebem leží v ochranném pásmu vodního zdroje Orlice II. stupně zóna 3, a to část od č. p. 431 v ulici Za Tratí směrem na Petrovice.

**Toto vyjádření nenahrazuje vyjádření k projektu pro jakýkoliv stupeň územního, stavebního nebo jiného řízení.**

Projekt stavby „Oprava PSZ v km 39,022; 39,319; 39,577; 40,320; 40,885 a 41,692 trati Choceň – Týnítě n. O. – Velký Osek“ je třeba předložit firmě Vodovody a kanalizace Hradec Králové, a. s. pro vydání stanoviska.

Platnost tohoto vyjádření je 1 rok.

KRÁLOVÉHRADECKÁ  
PROVOZNÍ, a.s.  
Víta Nejedlého 893  
500 03 Hradec Králové

Ing. Pavel Stejskal

vedoucí oddělení technické dokumentace a GIS

Příloha: 6x situace vodovodu a kanalizace v provozování Královéhradecké provozní, a.s.  
v M:2000  
předložená situace bez udaného měřítko  
podmínky OPVZ Orlice II. stupeň zóna 3

# VEŘEJNÁ VYHLÁŠKA

Opatření obecné povahy

č. 027925/2011 (008414/2012)

## stanovuje

podle § 30 odst. 1) vodního zákona, k ochraně vydatnosti, jakosti a zdravotní nezávadnosti vod

### Ochranné pásmo II. stupně vodního zdroje Orlice

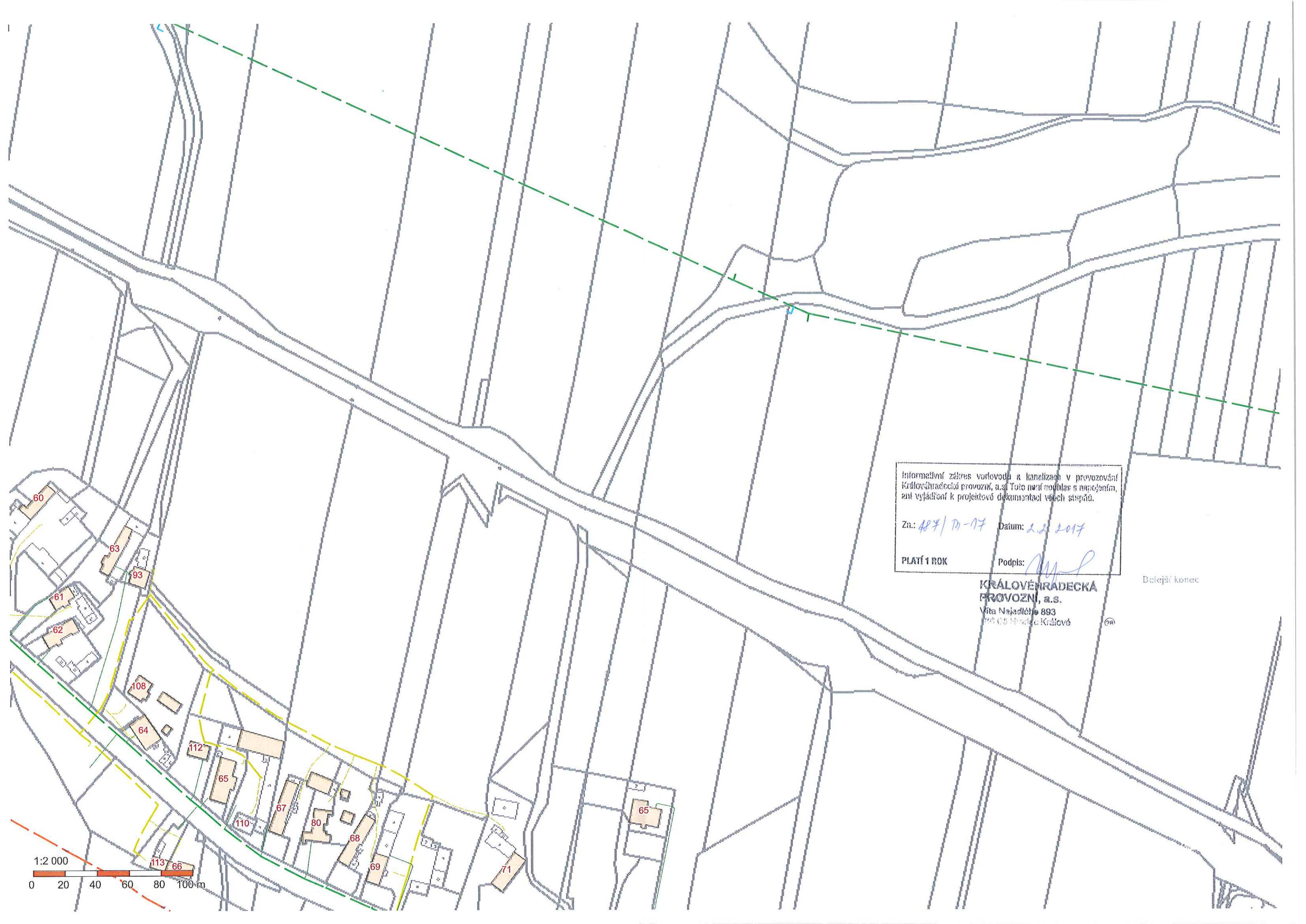
na toku Dědina, **pro katastrální území Třebechovice pod Orebem a Polánky nad Dědinou se jedná o zónu 3**, (dále jen OP II. stupně, pro potřebu diferenciacce ochrany v oblasti bylo OP II. stupně rozděleno na zónu 1, 2, a 3)

#### A – Podmínění činností v OP II. stupně

**V zóně 3 OP II. stupně** pro katastrální území Třebechovice pod Orebem, Polánky nad Dědinou je rozsah limitujících činností následující:

- ke stavbám, zařízením nebo činnostem v ochranném pásmu vodního zdroje je třeba souhlasu vodoprávního úřadu dle § 17 vodního zákona;
- stanovením OP II. stupně vodního zdroje Orlice nedojde k dotčení práv a povinností při správě vodních toků dle § 14, 15, 15a, 17, 46, 47, 48, 49, 50, 51 a 52 vodního zákona a vyhlášky č. 470/2001 Sb., kterou se stanoví seznam významných vodních toků a způsob provádění činností souvisejících se správou vodních toků v platném znění;





Informační zářez vodovodu a kanalizace v provozování  
Královéhradecké provozny, a.s. Toto není pohled s napojením,  
ani vyřazení k projektové dokumentaci všech stupňů.

Za: *APY/10-17* Datum: *2.2.2017*

PLATÍ 1 ROK Podpis: *[Signature]*

**KRÁLOVÉHRADECKÁ  
PROVOZNI, a.s.**  
Vita Nejedlého 893  
500 02 Hradec Králové

Další konec



Dolejší konec

1:2 000  
0 20 40 60 80 100 m

Informační zakres vodovodu a kanalizace v provozování  
Královéhradecká provozní, a.s. Toto není souhlas s napojením,  
ani vyjádření k projektové dokumentaci všech stupňů.

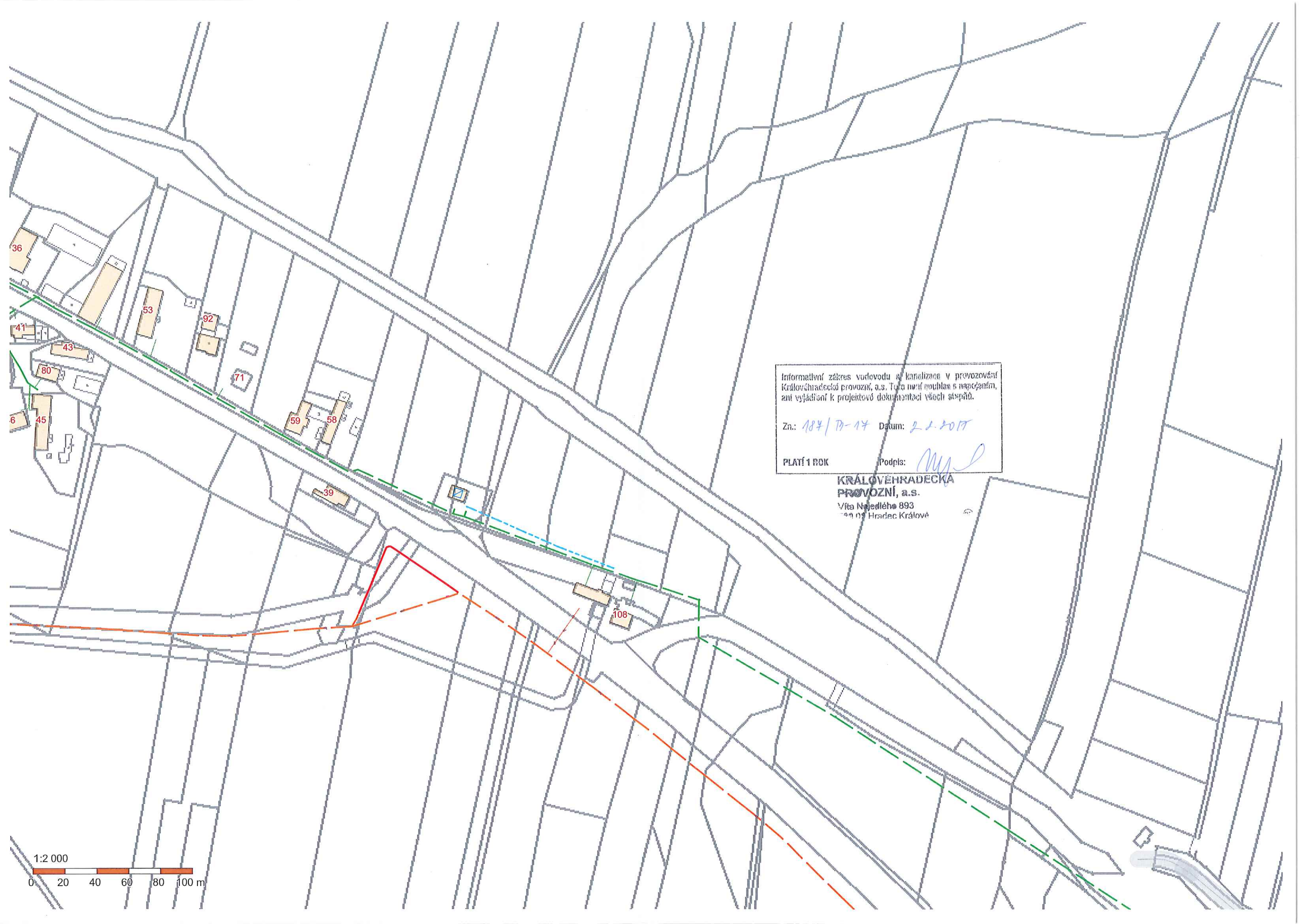
Zn.: 184/17-17 Datum: 2.7.2017

PLATÍ 1 LOK Podpis: *[Signature]*

KRÁLOVÉHRADSKÁ  
PROVOZNÍ, a.s.  
Vita Nejedlého 893  
500 01 Hradec Králové

(28)



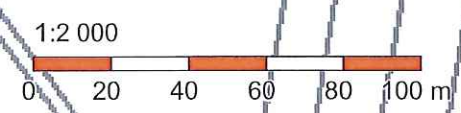


Informační zakres vodovodu a kanalizace v provozování  
Královéhradecké provozní, a.s. Toto není souhlas s napojením,  
ani vyjádření k projektové dokumentaci všech stupňů.

Za: 184/D-17 Datum: 2.2.2017


PLATÍ 1 ROK Podpis: *[Signature]*

KRALOVÉHRADECKÁ  
PROVOZNÍ, a.s.  
Vita Náměstí 893  
500 02 Hradec Králové





Vita Nejedlého 893  
500 02 Hradec Králové



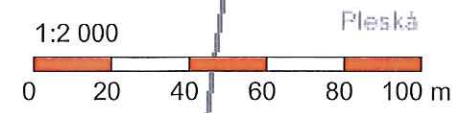


Informační zakres vodovodu a kanalizace v provozování  
Královéhradecká provozní, a.s. Toto není součást s nímž  
ani vyřazení k projektové dokumentaci 900000 stupně

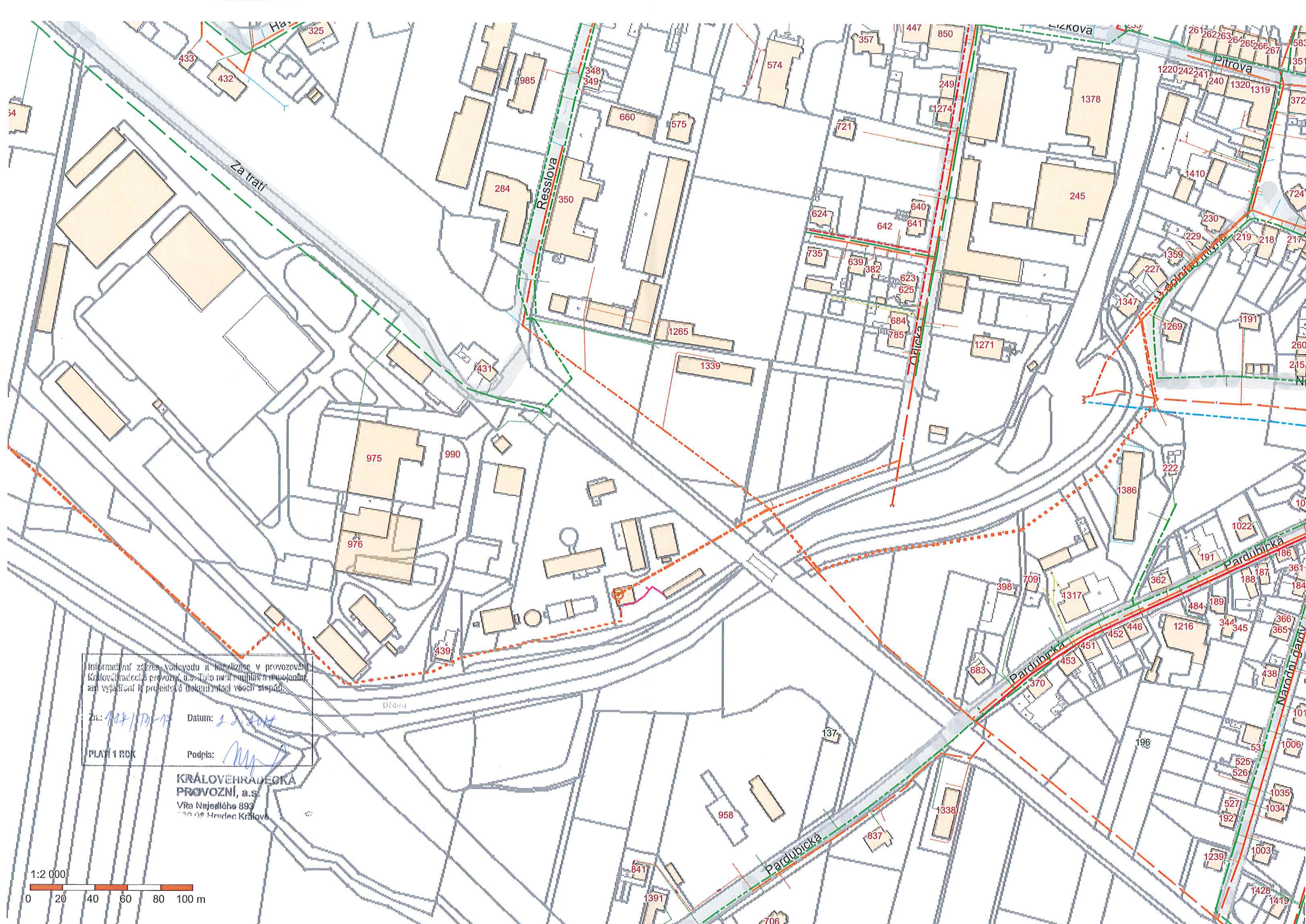
Za: 184/70-74 Datum: 2. 2. 2014

PLATÍ 1 ROK Podpis: [Signature]

**KRÁLOVÉHRADECKÁ  
PROVOZNÍ, a.s.**  
Vita Najedlého 893  
500 01 Hradec Králové



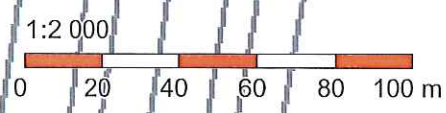




Informační záznam vč. vývodu a kanalizace v provozovně  
Královéhradecká provozní, a.s. Toto není souhlas s napojením  
ani vyjádření k projektové dokumentaci všech stupňů.

Za: 734/170-18 Datum: 2.2.2018  
PLATÍ 1 ROK Podpis: [Signature]

**KRÁLOVÉHRADSKÁ  
PROVOZNÍ, a.s.**  
Víta Nejedlého 893  
500 09 Hradec Králové





**Zákres zájmového území**

**Dotčená k.ú.:**

KÚ: Blešno (605581), Nepasice (703371), Třebechovice pod Orebem (769452)

**Dotčené pozemky:**

Ch-T-O



Platí pouze s vyjádřením  
č. 184/20-14  
ze dne: 2.2.2014  
KRÁLOVÉHRADSKÁ  
PROVOZNÍ, a.s.  
Vita Najedlého 893  
380 01 Hradec Králové

(20)

Tato žádost byla vygenerována službou e-UtilityReport, kterou provozuje HRDLÍČKA spol. s r. o.

Více informací o službě naleznete na <http://www.mawis.eu>. V případě dotazu či zájmu o příjem žádosti elektronickou cestou, kontaktujte zákaznické centrum: tel.: +420 251 618 458, e-mail: [info@mawis.eu](mailto:info@mawis.eu)